





TECKENFÖRKLARING

-  illustrerad byggnad
-  illustrerad gångväg
-  illustrerad väg
-  illustrerad gräns



Illustrationen visar på ett av flera möjliga sätt att bebygga området

DETALJPLAN Illustration

Nordviksgärde Nordvik 1:54


TJÖRNS KOMMUN
SAMHÄLLSBYGGNADSFÖRVALTNINGEN

Upprättad 2009-01-15

Tinna Harling Planarkitekt

Elisabet Börjén Planeringsarkitekt

SKALA 1:1:1000 (A1) 1:2000 (A3)



Ritad av Elisabet Börjén, Josefín Westerlund

UTSTÄLLNINGSHANDLING

Planhandlingar

- Planbeskrivning
- Genomförandebeskrivning
- Fastighetsförteckning
- Plankarta

BESLUT	INST	DATUM
Uppdrag	KS	2005-06-02
Samråd	SBNAU	2007-01-15
Utställning	SBNAU	2008-02-18
Antagande	SBN	
Laga kraft		